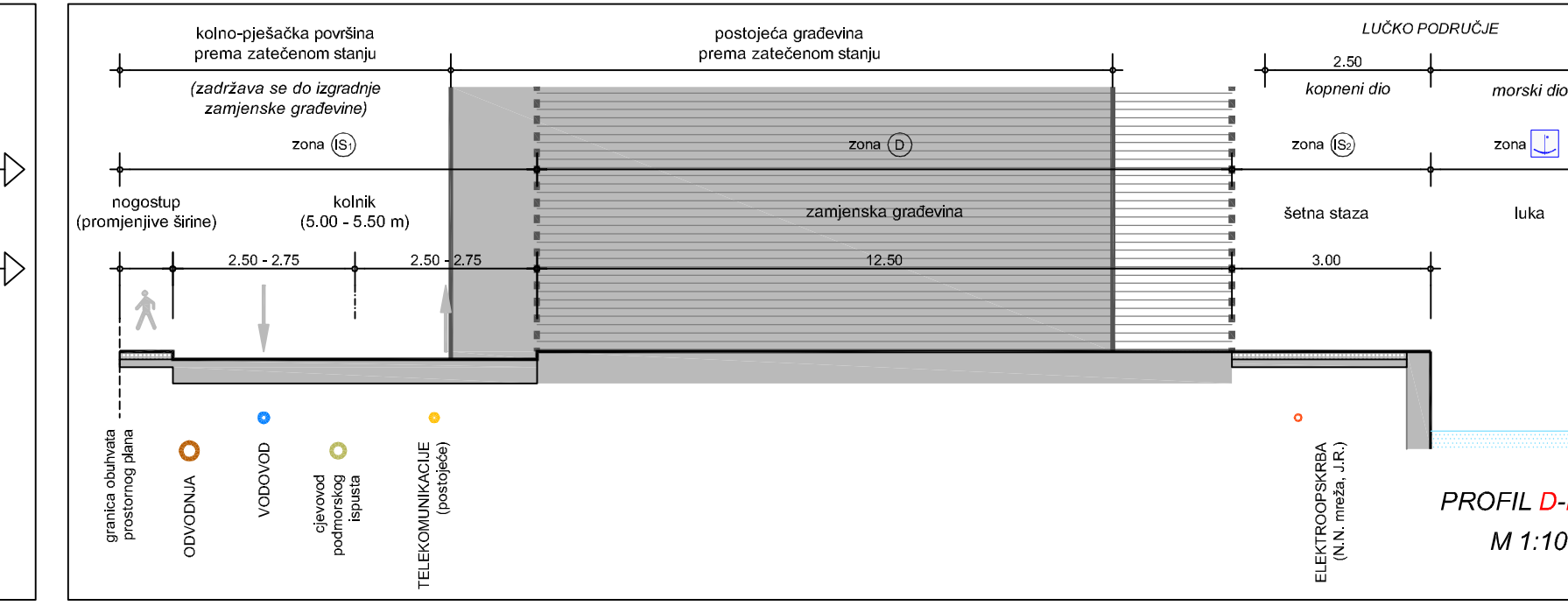
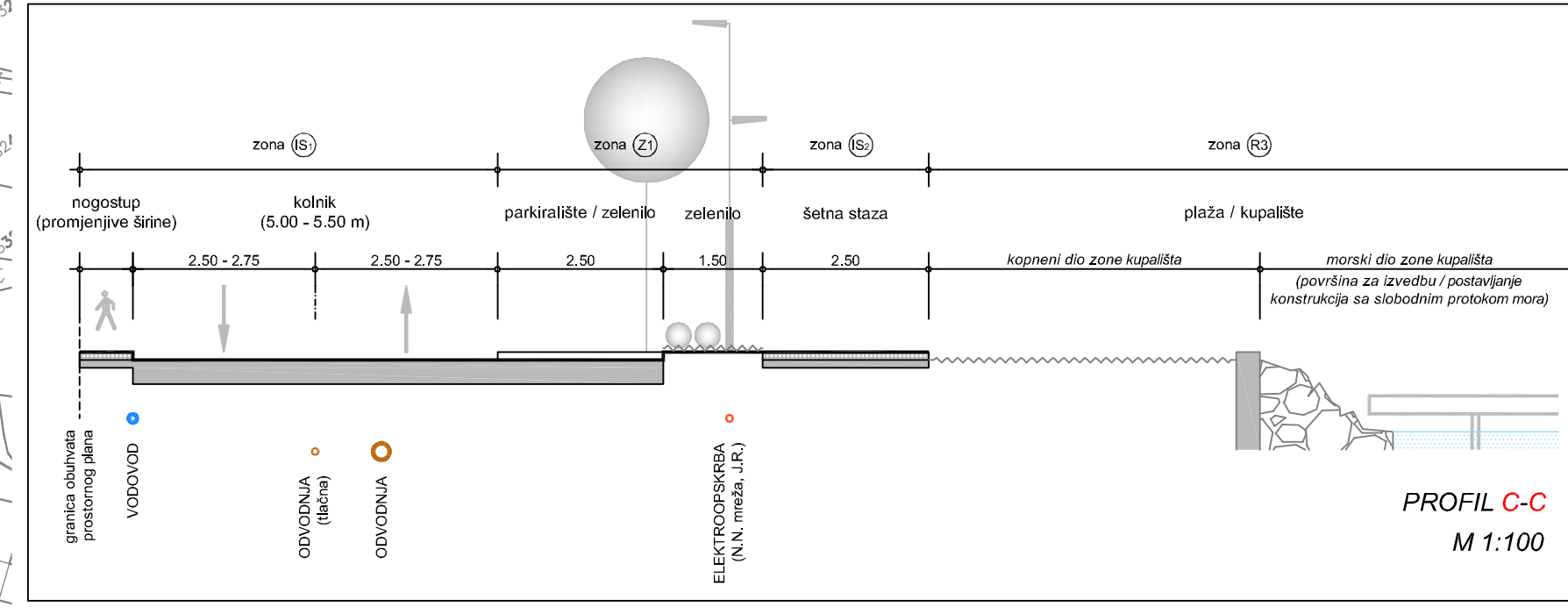
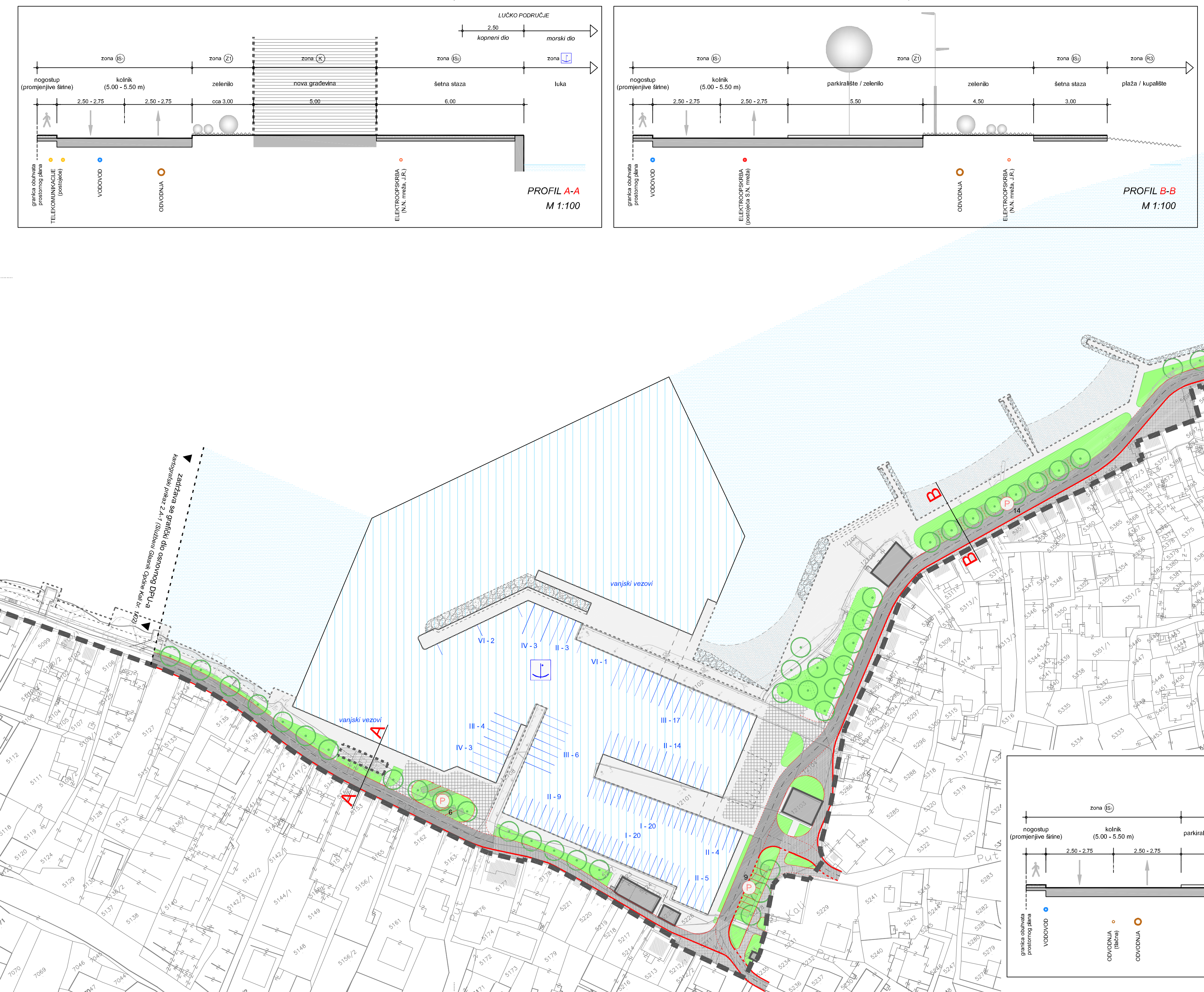
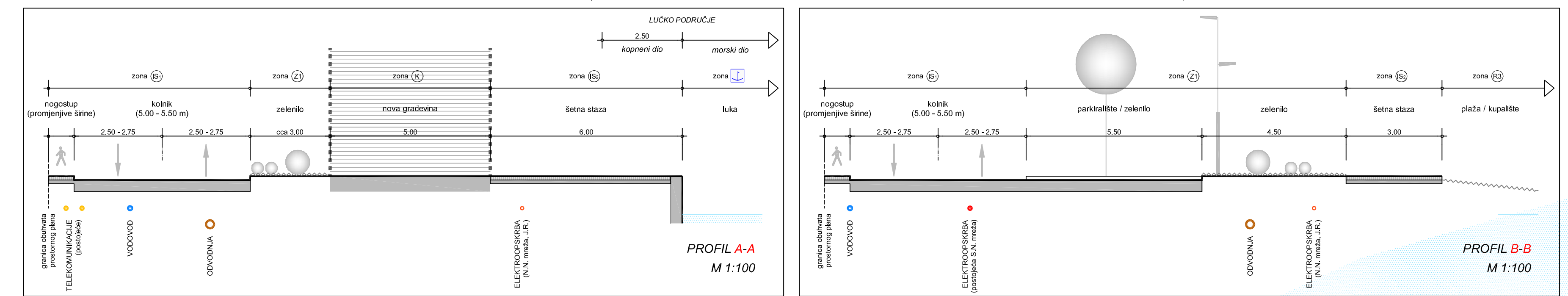
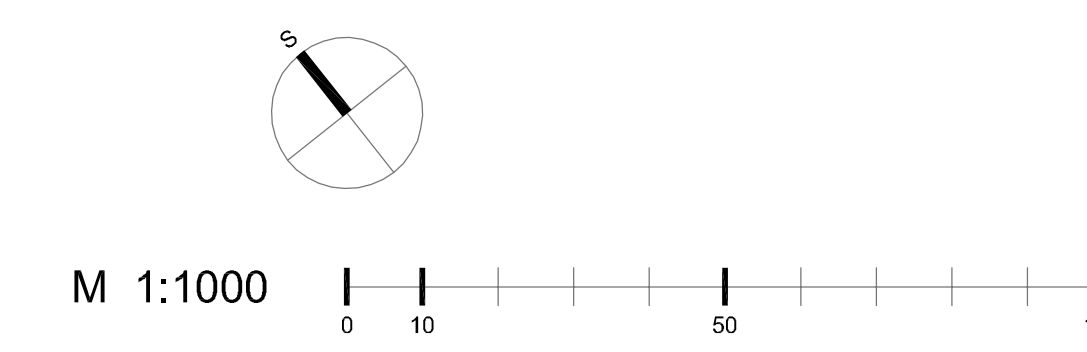


ZADARSKA ŽUPANIJA
OPĆINA KALI
**CILJANE IZMJENE I DOPUNE
DETALJNOG PLANA UREĐENJA
OBALNOG POJASA MJESTA KALI**

2.A
PROMETNA I KOMUNALNA INFRASTRUKTURNA MREŽA
PROMETNA MREŽA



KAZALO:

- GRANICA OBUHVATA PROSTORNOG PLANA
- GRANICA OBUHVATA CILJANIH IZMJENA I DOPUNA PROSTORNOG PLANA
- POMORSKI PROMET**
- LUČKO PODRUČJE (morski dio)
- VEZOVNI PLOVILA (kategorija i broj plovila - procjena)
- CESTOVNI PROMET**
- PLANIRANA CESTOVNA PROMETNICA (širina kolne površine 5.0 - 5.5 m)
- širina kolnika od 5.0 - 5.5 m odnosi se na dvosmjernu regulaciju prometa
- moguća je izvedba jednosmjernih jednatračnih kolnika manje širine
- KOLNO-PJEŠAČKE POVRŠINE (širina prema zatečenom stanju)
- prometnice prometnog sustava mjesta Kali
- NOGOSTUP UZ PROMETNICU (širina prema zatečenom stanju)
- prometovanje ograničeno na pristup građevnim česticama
- na većim površinama mogućnost formiranja javnih parkirališnih mjesta
- KOLNO-PJEŠAČKE POVRŠINE
- manipulativne prometne površine u pješakačkoj zoni (pristup lučkom području, okretišta, dostava i sl.)
- JAVNE PARKIRALIŠNE POVRŠINE (broj parkirališnih mjesta - procjena)
- parkirališna mjesta formiraju se unutar zelenog pojasa uz prometnicu i na prikladnim površinama između prometnice i građevnih čestica
- OSTALO**
- GEODETSKO - KATASTRARSKA PODLOGA
- POSTOJEĆA GRADNJA
- NOVA GRADNJA
- JAVNE ZELENE POVRŠINE
- zeleni pojas uz prometnicu i parkovno uređene površine
- JAVNE PJEŠAČKE POVRŠINE
- dužobalna šetnica i druge pješakačke površine
- PLANIRANA LINIJA OBALE - gradnja (lukobran, gatovi, šetnice)
- PLANIRANA LINIJA OBALE - nasip (zaštita obale od valova, plažne površine)

Županija:	ZADARSKA ŽUPANIJA
Općina:	OPĆINA KALI
Naziv prostornog plana:	CILJANE IZMJENE I DOPUNE DETALJNOG PLANA UREĐENJA OBALNOG POJASA MJESTA KALI
Naziv kartografskog prikaza:	PROMETNA MREŽA
Broj kartografskog prikaza:	2.A
Mjerilo kartografskog prikaza:	1:1000
Odluka o izradi prostornog plana (službeno glasište): "Službeni Glasnik Općine Kali" br. 7/18	Odluka predstavničkog tijela o donošenju plana (službeno glasište): "Službeni Glasnik Općine Kali" br. 2/19
Javna rasprava (datum objave): "Zadarski list" (8. studenog 2018.)	Javni uvid održan: od 20. studenog 2018. do 28. studenog 2018.
Pečat upravnog tijela odgovornog za provođenje javne rasprave:	Odgovorna osoba za provođenje javne rasprave: (ime, prezime i potpis)
Suglasnost na plan: Ministarstvo graditeljstva i prostornoga uređenja. Klasa: 350-02/18-14/21; Ur.broj: 531-05-19-2; 01. ožujka 2019.	
Pravna osoba koja je izradila plan:	D & Z d.o.o., Zadar
Pečat pravne osobe koja je izradila plan:	Odgovorna osoba: Davor Uglešić, dipl.ing.građ.
Voditelj izrade prostornog plana:	Josip Gršković, dipl.ing.građ.
Stručni tim u izradi plana:	1. Josip Gršković, dipl.ing.građ. 2. Filip Juranov, dipl.ing.građ. 3. Sima Ljubičić, dipl.ing.građ. 4. Rok Kolić, mag.ing.ars. 5. Anita Progradalo, dipl.ing.građ. 6. Darija Kraljić, mag.ing.ars. 7. Franjo Perić, mag.ing.ars. 8. Kristina Ekerić, mag.ing.ars.
Pečat predstavničkog tijela:	Predsjednik predstavničkog tijela: (ime, prezime i potpis)
Istovjetnost ovog prostornog plana s izvornikom ovjersava:	Pečat nadležnog upravnog tijela: