






## KAZALO

-  granica obuhvata PPUO Kali
-  granica k.o.

### 1. ZAŠTIĆENO OBLANO PODRUČJE MORA (ZOP)



-  obalna crta
-  prostor ograničenja 300 m
-  prostor ograničenja 1000m

### 2. POVRŠINE ZA RAZVOJ I UREĐENJE

granica građevinskog područja




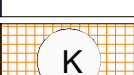

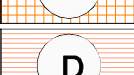
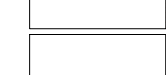
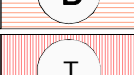

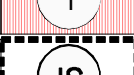
#### 2.1. RAZVOJ I UREĐENJE POVRŠINA NASELJA

GRAĐEVINSKO PODRUČJE NASELJA:

-  - izgrađeni dio
-  - neizgrađeni dio

#### 2.2. RAZVOJ I UREĐENJE POVRŠINA IZVAN NASELJA

IZGRAĐENI DIO NEIZGRAĐENI DIO

GOSPODARSKA NAMJENA PROIZVODNA:  
I2 - zanatska namjera - brodogradilište


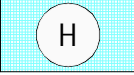




POSLOVNA NAMJENA;  
K1 - uslužna, K2 - trgovačka - burza ribe, K3 - komunalno servisna

JAVNA I DRUŠTVENA NAMJENA:  
D2 - socijalna

UGOSTITELJSKO TURISTIČKA NAMJENA:  
T1 - hotel, T2 - turističko naselje

POVRŠINE INFRASTRUKTURNIH SUSTAVA:  
IS - u funkcij ribarske luke

IZGRAĐENI DIO NEIZGRAĐENI DIO





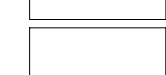

	
	
	

POVRŠINE UZGAJALIŠTA (AKVAKULTURA)

RIBOGOJILIŠTE - POSTOJEĆA LOKACIJA

ZONA ZA PRIHVAT I TRANZIT RIBLJE MLAĐI

IZGRAĐENI DIO NEIZGRAĐENI DIO

POLJOPRIVREDNO TLO ISKLJUČIVO OSNOVNE NAMJENE:  
osobito vrijedno obradivo tlo





ŠUMSKO ZEMLJIŠTE

OSTALO POLJOPRIVREDNO TLO, ŠUME I ŠUMSKO ZEMLJIŠTE



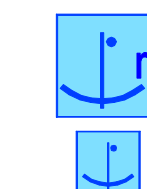
## PROMET

### CESTOVNI PROMET

-  državna cesta
-  mogući koridor (izmiještanje) DC110
-  lokana cesta
-  nerazvrstana cesta

### POMORSKI PROMET

POSTOJEĆE PLANIRANO

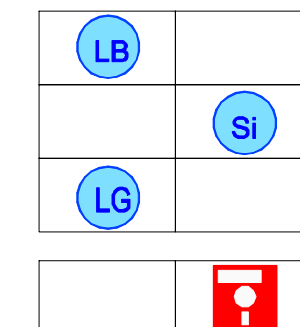


MORSKE LUKE OTVORENE ZA JAVNI PROMET:

luka osobitog (međunarodnog) gospodarskog interesa za RH: ribarska luka

luka lokalnog značaja

POSTOJEĆE PLANIRANO



MORSKE LUKE ZA POSEBNE NAMJENE:

brodogradilište od državnog značaja

sidrište

luka u funkciji gospodarske namjene - marikultura

benzinska postaja

# PROSTORNI PLAN UREĐENJA OPĆINE KALI

## IV. IZMJENE I DOPUNE PLANA

1. KORIŠTENJE I NAMJENA PROSTORA / POVRŠINA

1 : 25000

Županija:	ZADARSKA
Općina:	KALI
Naziv prostornog plana:	PROSTORNI PLAN UREĐENJA OPĆINE KALI: IV. IZMJENE I DOPUNE
Naziv kartografskog prikaza:	KORIŠTENJE I NAMJENA PROSTORA / POVRŠINA
Broj kartografskog prikaza:	1.
Mjerilo kartografskog prikaza:	1:25000
Odluka o izradi Plana:	Odluka predstavničkog tijela o donošenju plana
"Službeni glasnik Općine Kali" 02/20	"Službeni glasnik Općine Kali" 07/21
Javna rasprava (datum objave):	Javni uvid održan:
"Zadarski list", 2. srpnja 2020.	od: 14. srpnja 2020. do: 14. kolovoza 2020.
Pečat tijela odgovornog za provedbu javne rasprave:	Odgovorna osoba za provedbu javne rasprave:
	Nives Perin, dipl. iur.
Suglasnost za Plan prema Članku 108. Zakona o prostornom uređenju ("Narodne Novine" br. 153/13, 65/17, 114/18, 39/19 i 98/19)	
Broj suglasnosti: KLASA: 350-02/21-11/1 UR.BROJ: 531-06-01-02/06-10, datum: 9. srpnja 2021. Zagreb	
Pravna osoba/tijelo koje je izradio plan:	
Pečat pravne osobe/tijela koje je izradio plan:	Odgovorna osoba:
	Željko Predovan, dipl. ing. arh.
Odgovorni voditelj:	Željko Predovan, dipl. ing. arh.
Stručni tim u izradi plana:	
1. Željko Predovan, dipl. ing. arh.	5. Luka Predovan, struč.spec.ing.aedif.
2. Stephen Tony Brčić, dipl. ing. upp.	6. Lovre Predovan, mag.ing.arh.
3. Ivan Sutlović, dipl. ing. el.	7. Zlatko Adorić, grad. teh.
4. Jure Grbić, dipl. ing. grad.	
Pečat predstavničkog tijela:	Predsjednik predstavničkog tijela:
	Marin Kolega
Istovjetnost ovog prostornog plana s izvornikom ovjerava:	Pečat nadležnog tijela: