







KAZALO





-  granica obuhvata PPUO Kali
-  granica k.o.

1. ZAŠTIĆENO OBLANO PODRUČJE MORA (ZOP)





-  obalna crta
-  prostor ograničenja 100 m
-  prostor ograničenja 300 m
-  prostor ograničenja 1000 m

2. UVJETI KORIŠTENJA

2.1. PODRUČJA POSEBNIH UVJETA KORIŠTENJA

-  ARHEOLOŠKA BAŠTINA:
arheološki pojedinačni lokalitet - kopneni
-  POVIJESNA GRADITELJSKA CJELINA:
gradsko seosko naselje
-  POVIJESNI SKLOP GRAĐEVINA:
civilna građevina
-  sakralna građevina

2.2. PODRUČJA POSEBNIH OGRANIČENJA U KORIŠTENJU:

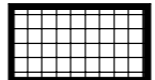

-  OSOBITO VRIJEDAN PREDJEL:
prirodni krajobraz
-  kultiviran krajobraz
-  VODNE POVRŠINE:
javno vodno dobro "Lokva"
-  MORE:
lučko područje

3. PODRUČJA PRIMJENE POSEBNIH MJERA UREĐENJA I ZAŠTITE

3.1. ZAŠTITA POSEBNIH VIJEDNOSTI I OBILJEŽJA

-  SANACIJA:
saniran oštećeni prirodni i kultivirani krajobraz

3.2. PODRUČJA I DIJELOVI PRIMJENE PLANSKIH MJERA ZAŠTITE

-  obuhvat obvezne izrade urbanističkog plana uređenja
-  obuhvat plana užeg područja koji je na snazi

PROSTORNI PLAN UREĐENJA OPĆINE KALI

IV. IZMJENE I DOPUNE PLANA

3. UVJETI KORIŠTENJA I ZAŠTITE POVRŠINA

1 : 25000

Županija:	ZADARSKA	
Općina:	KALI	
Naziv prostornog plana:	PROSTORNI PLAN UREĐENJA OPĆINE KALI: IV. IZMJENE I DOPUNE	
Naziv kartografskog prikaza:	UVJETI KORIŠTENJA I ZAŠTITE PROSTORA	
Broj kartografskog prikaza:	3.	Mjerilo kartografskog prikaza: 1:25000
Odluka o izradi Plana:	Odluka predstavničkog tijela o donošenju plana	
"Službeni glasnik Općine Kali" 02/20	"Službeni glasnik Općine Kali" 07/21	
Javna rasprava (datum objave):	Javni uvid održan: od: 14. srpnja 2020. do: 14. kolovoza 2020.	
"Zadarski list", 2. srpnja 2020.	Odgovorna osoba za provedbu javne rasprave: Nives Perin, dipl. iur.	
Pečat tijela odgovornog za provedbu javne rasprave:	Odgovorna osoba za provedbu javne rasprave: Nives Perin, dipl. iur.	
Suglasnost za Plan prema Članku 108. Zakona o prostornom uređenju ("Narodne Novine" br.153/13, 65/17, 114/18, 39/19 i 98/19)	Broj suglasnosti: KLASA: 350-02/21-11/1 UR.BROJ: 531-06-01-02/06-10, datum: 9. srpnja 2021. Zagreb	
Pravna osoba/tijelo koje je izradilo plan:	 BLOCK-PROJEKT d.o.o. za arhitekturu i prostorno planiranje KRALJICA TVRTKA 3, 23000 ZADAR tel: 023492.080 e-mail: info@block-projekt.hr	
Pečat pravne osobe/tijela koje je izradio plan:	Odgovorna osoba: Željko Predovan, dipl. ing. arh.	
Odgovorni voditelj	Željko Predovan, dipl. ing. arh.	
Stručni tim u izradi plana:	1. Željko Predovan, dipl. ing. arh. 2. Stephen Tony Brčić, dipl. ing. upp. 3. Ivan Sutlović, dipl. ing. el. 4. Jure Grbić, dipl. ing. građ. 5. Luka Predovan, struč.spec.ing.aedif. 6. Lovre Predovan, mag.ing.arh. 7. Zlatko Adorić, grad. teh.	
Pečat predstavničkog tijela:	Predsjednik predstavničkog tijela: Marin Kolega	
Istovjetnost ovog prostornog plana s izvornikom ovjerava:	Pečat nadležnog tijela:	