




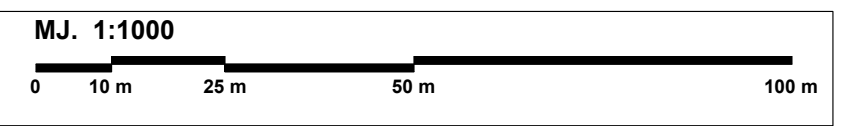




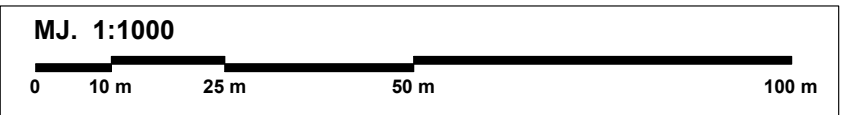
- KAZALO:**
-  GRANICA OBUHVATA
 -  IZGRADENI DIO **M1**
 -  NEIZGRADENI DIO **M1** MJEŠOVITA NAMJENA PRETEŽITO STAMBENA
 -  **Z** ZAŠTITNA ZELENA POVRŠINA KORIDOR MAGISTRALNOG CJEVOVODA
 -  **IS** POVRŠINE INFRASTRUKTURNIH SUSTAVA



 <h1 style="margin: 0;">OPĆINA KALI</h1>	
<h2 style="margin: 0;">URBANISTIČKI PLAN UREĐENJA RAHORAČA I. DIO (UPU-2)</h2>	
<h3 style="margin: 0;">1. Korištenje i namjena površina</h3>	
Županija: ZADARSKA ŽUPANIJA Jedinica lokalne samouprave: OPĆINA KALI Naziv prostornog plana: URBANISTIČKI PLAN UREĐENJA RAHORAČA I. DIO (UPU-2)	
Naziv kartografskog prikaza: Korištenje i namjena površina (s DOF-om)	
Broj kartografskog prikaza: 1.A.	Mjerilo kartografskog prikaza: 1:1000
Odluka o izradi: "Službeni glasnik Općine Kali" br. 05/19 i 15/20	Odluka predstavničkog tijela o donošenju plana: "Službeni glasnik Općine Kali" br. 01/22
Javna rasprava (datum objave): 15. ožujka 2021.	Javno uvid održan od: 25. ožujka 2021. od: 26. travnja 2021.
Pečat tijela odgovornog za provođenje javne rasprave:	Odgovorna osoba za provođenje javne rasprave: Pročelnik JUO Općine Kali Nives Perin, dipl.iur. (ime, prezime i potpis)
Suglasnost na plan prema članku 108. Zakona o prostornom uređenju ("Narodne novine" br. 153/13, 65/17, 114/18, 39/19, 98/19), broj suglasnosti i klasa: URBROJ: 531-06-01-02/02-21-5, KLASA: 350-02/21-13/59, datum: 20. prosinca 2021.	
Pravna osoba / tijelo koje je izradilo plan:	
Pečat pravne osobe / tijela koje je izradilo plan:	Odgovorna osoba: Martina Brala (ime, prezime i potpis)
Odgovorni voditelj: Martina Brala, dipl.ing.arh., ovlaštena arhitektica urbanistica	
Stručni tim u izradi plana:	
1. Martina Brala, dipl.ing.arh.	4. Jurica Jurjević, dipl.ing.el.
2. Damir Mandra, dipl.ing.građ.	5. Zvonimir Štorić, mag.ing.aedif.
3. Marina Mandra, mag.ing.aedif.	6.
Pečat Općinskog vijeća Općine Kali:	Predsjednik Općinskog vijeća Općine Kali: Marin Kolega (ime, prezime i potpis)
Istovjetnost ovog prostornog plana s izvornikom ovjerava:	Pečat nadležnog tijela:
(ime, prezime i potpis)	



- KAZALO:**
- GRANICA OBUHVATA
 - IZGRADENI DIO **M1** NEIZGRADENI DIO **M1** MJEŠOVITA NAMJENA PRETEŽITO STAMBENA
 - Z** ZAŠITNA ZELENA POVRŠINA KORIDOR MAGISTRALNOG CJEVOVODA
 - IS** POVRŠINE INFRASTRUKTURNIH SUSTAVA



 <h1 style="margin: 0;">OPĆINA KALI</h1>	
<h2 style="margin: 0;">URBANISTIČKI PLAN UREĐENJA RAHORAČA</h2> <h3 style="margin: 0;">I. DIO (UPU-2)</h3>	
<h2 style="margin: 0;">1. Korištenje i namjena površina</h2>	
Županija: ZADARSKA ŽUPANIJA Jedinica lokalne samouprave: OPĆINA KALI Naziv prostornog plana: URBANISTIČKI PLAN UREĐENJA RAHORAČA I. DIO (UPU-2)	
Naziv kartografskog prikaza: Korištenje i namjena površina	
Broj kartografskog prikaza: 1.B.	Mjerilo kartografskog prikaza: 1:1000
Odluka o izradi: "Službeni glasnik Općine Kali" br. 05/19 i 15/20	Odluka predstavničkog tijela o donošenju plana: "Službeni glasnik Općine Kali" br. 01/22
Javna rasprava (datum objave): 15. ožujka 2021.	Javno uvid održan od: 25. ožujka 2021. do: 26. travnja 2021.
Pečat tijela odgovornog za provođenje javne rasprave:	Odgovorna osoba za provođenje javne rasprave: Pročelnik JUO Općine Kali Nives Perin, dipl.iur. (ime, prezime i potpis)
Suglasnost na plan prema članku 108. Zakona o prostornom uređenju ("Narodne novine" br. 153/13, 65/17, 114/18, 39/19, 98/19), broj suglasnosti i klasa: URBROJ: 531-06-01-02/02-21-5, KLASA: 350-02/21-13/59, datum: 20. prosinca 2021.	
Pravna osoba / tijelo koje je izradilo plan:	
Pečat pravne osobe / tijela koje je izradilo plan:	Odgovorna osoba: Martina Brala (ime, prezime i potpis)
Odgovorni voditelj: Martina Brala, dipl.ing.arh., ovlaštena arhitektica urbanistica	
Stručni tim u izradi plana:	
1. Martina Brala, dipl.ing.arh.	4. Jurica Jurjević, dipl.ing.el.
2. Damir Mandra, dipl.ing.građ.	5. Zvonimir Štorić, mag.ing.aedif.
3. Marina Mandra, mag.ing.aedif.	6.
Pečat Općinskog vijeća Općine Kali:	Predsjednik Općinskog vijeća Općine Kali: Marin Kolega (ime, prezime i potpis)
Istovjetnost ovog prostornog plana s izvornikom ovjerava:	Pečat nadležnog tijela:
(ime, prezime i potpis)	