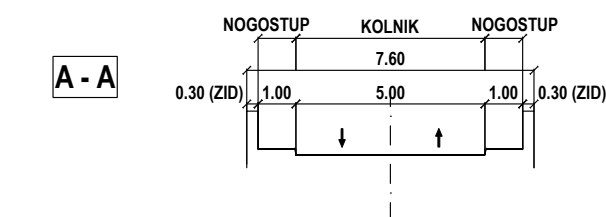
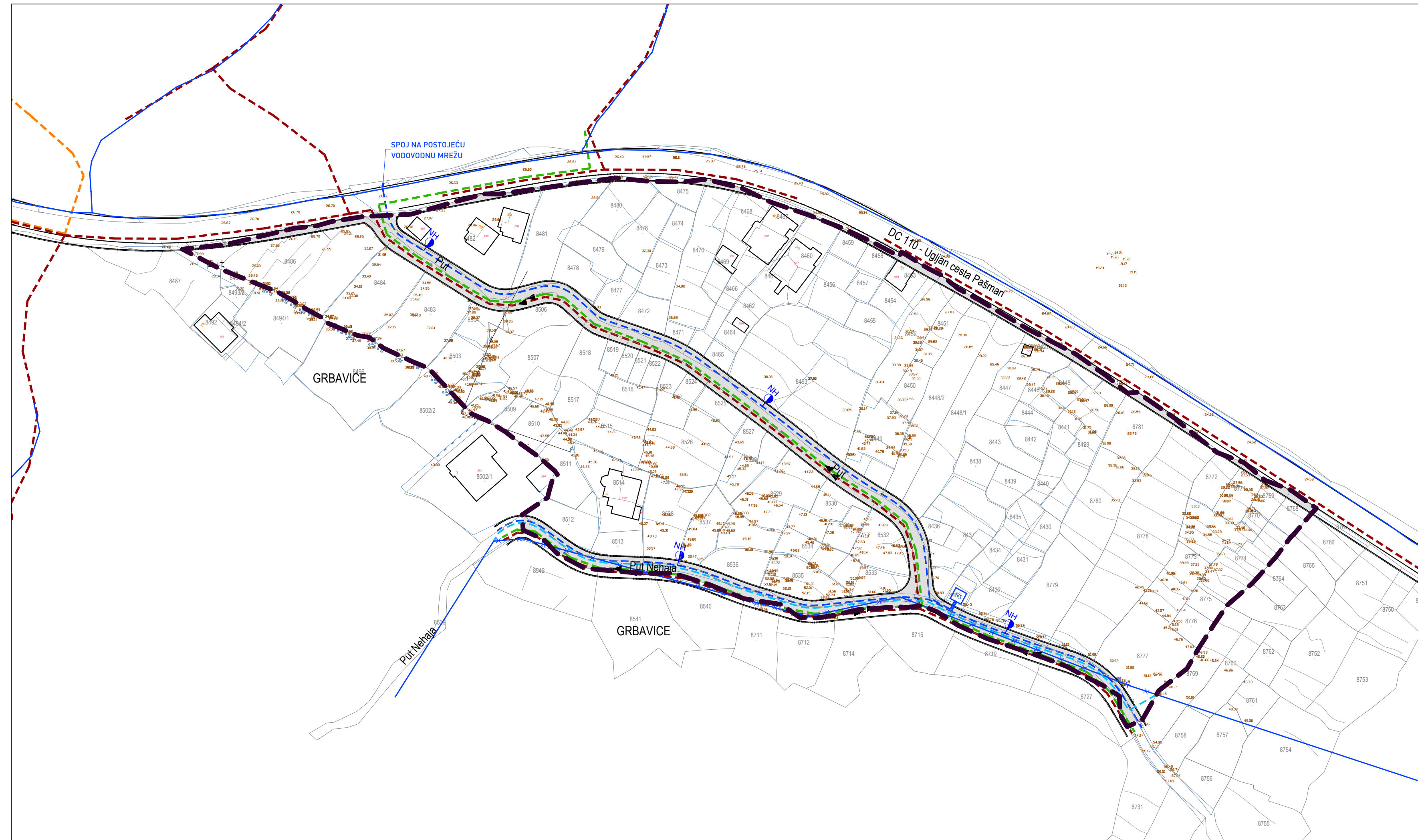


- KAZALO:**
- GRANICA OBUHVATA
 - CESTOVNI PROMET**
 - OS CESTE
 - RUB KOLNIKA
 - RUB NOGOSTUPA
 - OZNAKA PRESJEKA CESTE
 - KOTA NIVELETE PROMETNICE

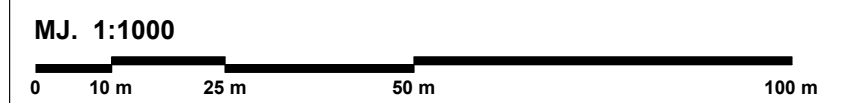
POPREČNI PROFILI CESTOVNE MREŽE
M.J. 1:200



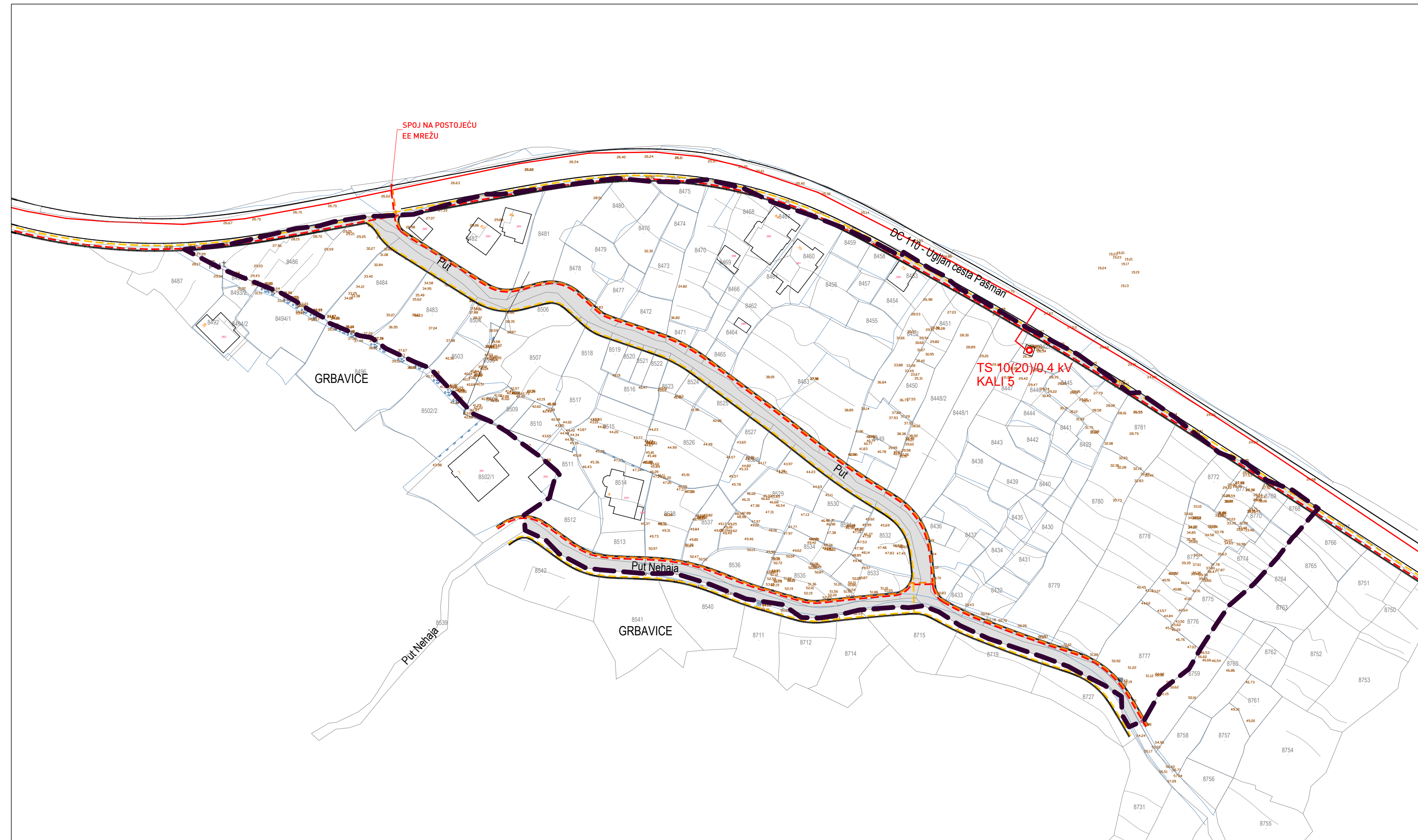
 <h1 style="margin: 0;">OPĆINA KALI</h1>	
<h2 style="margin: 0;">URBANISTIČKI PLAN UREĐENJA RAHORAČA I. DIO (UPU-2)</h2>	
<h3 style="margin: 0;">2.1. Prometna mreža</h3>	
Županija: ZADARSKA ŽUPANIJA	
Jedinica lokalne samouprave: OPĆINA KALI	
Naziv prostornog plana: URBANISTIČKI PLAN UREĐENJA RAHORAČA I. DIO (UPU-2)	
Naziv kartografskog prikaza: Prometna mreža	
Broj kartografskog prikaza: 2.1.	Mjerilo kartografskog prikaza: 1:1000
Odluka o izradi: "Službeni glasnik Općine Kali" br. 05/19 i 15/20	Odluka predstavničkog tijela o donošenju plana: "Službeni glasnik Općine Kali" br. 01/22
Javna rasprava (datum objave): 15. ožujka 2021.	Javno uvid održan od: 25. ožujka 2021. od: 26. travnja 2021.
Pečat tijela odgovornog za provođenje javne rasprave:	Odgovorna osoba za provođenje javne rasprave: Pročelnik JUO Općine Kali Nives Perin, dipl.iur. (ime, prezime i potpis)
Suglasnost na plan prema članku 108. Zakona o prostornom uređenju ("Narodne novine" br. 153/13, 65/17, 114/18, 39/19, 98/19), broj suglasnosti i klasa: URBROJ: 531-06-01-02/02-21-5, KLASA: 350-02/21-13/59, datum: 20. prosinca 2021.	
Pravna osoba / tijelo koje je izradilo plan:	
Pečat pravne osobe / tijela koje je izradilo plan:	Odgovorna osoba: Martina Brala (ime, prezime i potpis)
Odgovorni voditelj: Martina Brala, dipl.ing.arh., ovlaštena arhitektica urbanistica	
Stručni tim u izradi plana:	
1. Martina Brala, dipl.ing.arh.	4. Jurica Jurjević, dipl.ing.el.
2. Damir Mandra, dipl.ing.građ.	5. Zvonimir Štorić, mag.ing.aedif.
3. Marina Mandra, mag.ing.aedif.	6. _____
Pečat Općinskog vijeća Općine Kali:	Predsjednik Općinskog vijeća Općine Kali: Marin Kolega (ime, prezime i potpis)
Istovjetnost ovog prostornog plana s izvornikom ovjerava:	Pečat nadležnog tijela:
(ime, prezime i potpis)	



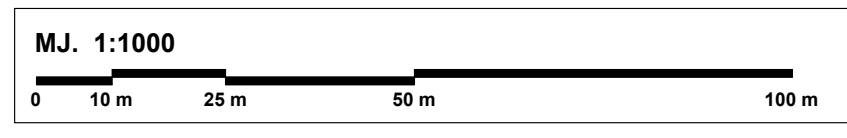
- KAZALO:**
- GRANICA OBUHVATA
 - VODOOPSKRBA**
 - POSTOJEĆI VODOVOD
 - MAGISTRALNI VODOVOD - UKIDA SE
 - PLANIRANI VODOVOD
 - PLANIRANI MAGISTRALNI VODOVOD - IZMJEŠTANJE
 - HIDRANT
 - VODOOPSKRIBNA HIDROSTANICA
 - ODVODNJA**
 - PLANIRANA FEKALNA ODVODNJA
 - PLANIRANA TLAČNA FEKALNA ODVODNJA
 - PLANIRANA OBORINSKA ODVODNJA



<h2 style="margin: 0;">OPĆINA KALI</h2>							
<h3 style="margin: 0;">URBANISTIČKI PLAN UREĐENJA RAHORAČA I. DIO (UPU-2)</h3>							
<h4 style="margin: 0;">2.2. Vodoopskrbna mreža i i odvodnja</h4>							
<p>Županija: ZADARSKA ŽUPANIJA</p> <p>Jedinica lokalne samouprave: OPĆINA KALI</p> <p>Naziv prostornog plana: URBANISTIČKI PLAN UREĐENJA RAHORAČA I. DIO (UPU-2)</p> <p>Naziv kartografskog prikaza: Vodoopskrbna mreža i i odvodnja</p>							
Broj kartografskog prikaza: 2.2.	Mjerilo kartografskog prikaza: 1:1000						
Odluka o izradi: "Službeni glasnik Općine Kali" br. 05/19 i 15/20	Odluka predstavničkog tijela o donošenju plana: "Službeni glasnik Općine Kali" br. 01/22						
Javna rasprava (datum objave): 15. ožujka 2021.	Javno uvid održan od: 25. ožujka 2021. od: 26. travnja 2021.						
Pečat tijela odgovornog za provođenje javne rasprave:	Odgovorna osoba za provođenje javne rasprave: Pročelnik JUO Općine Kali Nives Perin, dipl.iur. (ime, prezime i potpis)						
<p>Suglasnost na plan prema članku 108. Zakona o prostornom uređenju ("Narodne novine" br. 153/13, 65/17, 114/18, 39/19, 98/19), broj suglasnosti i klasa: URBROJ: 531-06-01-02/02-21-5, KLASA: 350-02/21-13/59, datum: 20. prosinca 2021.</p>							
<p>Pravna osoba / tijelo koje je izradilo plan:</p> <div style="text-align: right;"> <p><small>J.D.O.O. za arhitektonska djelatnosti i usluge Jadranska 17A, 23 242 Posedanje, telfax: 023/295-620, mob: 098/662299</small></p> </div>							
Pečat pravne osobe / tijela koje je izradilo plan:	Odgovorna osoba: Martina Brala (ime, prezime i potpis)						
<p>Odgovorni voditelj: Martina Brala, dipl.ing.arh., ovlaštena arhitektica urbanistica</p>							
<p>Stručni tim u izradi plana:</p> <table style="width: 100%; border: none;"> <tr> <td style="width: 50%;">1. Martina Brala, dipl.ing.arh.</td> <td style="width: 50%;">4. Jurica Jurjević, dipl.ing.el.</td> </tr> <tr> <td>2. Damir Mandra, dipl.ing.građ.</td> <td>5. Zvonimir Štorić, mag.ing.aedif.</td> </tr> <tr> <td>3. Marina Mandra, mag.ing.aedif.</td> <td>6. _____</td> </tr> </table>		1. Martina Brala, dipl.ing.arh.	4. Jurica Jurjević, dipl.ing.el.	2. Damir Mandra, dipl.ing.građ.	5. Zvonimir Štorić, mag.ing.aedif.	3. Marina Mandra, mag.ing.aedif.	6. _____
1. Martina Brala, dipl.ing.arh.	4. Jurica Jurjević, dipl.ing.el.						
2. Damir Mandra, dipl.ing.građ.	5. Zvonimir Štorić, mag.ing.aedif.						
3. Marina Mandra, mag.ing.aedif.	6. _____						
Pečat Općinskog vijeća Općine Kali:	Predsjednik Općinskog vijeća Općine Kali: Marin Kolega (ime, prezime i potpis)						
Istovjetnost ovog prostornog plana s izvornikom ovjerava:	Pečat nadležnog tijela: (ime, prezime i potpis)						



- KAZALO:**
- GRANICA OBUHVATA
 - JAVNE TELEKOMUNIKACIJE U NEPOKRETNOSTI MREŽI
 - DISTRIBUTIVNA TELEKOMUNIKACIJSKA KANALIZACIJA (DTK) - PLANIRANO
 - ENERGETSKI SUSTAV - ELEKTROENERGETIKA**
 - TRAFOSTANICA 10(20) KV - POSTOJEĆA
 - TRASE VODOVA DISTRIBUTIVNE ELEKTROENERGETSKE MREŽE - POSTOJEĆE
 - TRASE VODOVA DISTRIBUTIVNE ELEKTROENERGETSKE MREŽE - PLANIRANO
 - TRASE VODOVA JAVNE RASVJETE - PLANIRANO



OPĆINA KALI

URBANISTIČKI PLAN UREĐENJA RAHORAČA I. DIO (UPU-2)

2.3. Telekomunikacijska i energetska mreža

Županija: ZADARSKA ŽUPANIJA	
Jedinica lokalne samouprave: OPĆINA KALI	
Naziv prostornog plana: URBANISTIČKI PLAN UREĐENJA RAHORAČA I. DIO (UPU-2)	
Naziv kartografskog prikaza: Telekomunikacijska i energetska mreža	
Broj kartografskog prikaza: 2.3.	Mjerilo kartografskog prikaza: 1:1000
Odluka o izradi: "Službeni glasnik Općine Kali" br. 05/19 i 15/20	Odluka predstavničkog tijela o donošenju plana: "Službeni glasnik Općine Kali" br. 01/22
Javna rasprava (datum objave): 15. ožujka 2021.	Javno uvid održan od: 25. ožujka 2021. od: 26. travnja 2021.
Pečat tijela odgovornog za provođenje javne rasprave:	Odgovorna osoba za provođenje javne rasprave: Pročelnik JUO Općine Kali Nives Perin, dipl.iur. (ime, prezime i potpis)
Suglasnost na plan prema članku 108. Zakona o prostornom uređenju ("Narodne novine" br. 153/13, 65/17, 114/18, 39/19, 98/19), broj suglasnosti i klasa: URBROJ: 531-06-01-02/02-21-5, KLASA: 350-02/21-13/59, datum: 20. prosinca 2021.	
Pravna osoba / tijelo koje je izradilo plan: J.D.O.O. za arhitektonske djelatnosti i usluge Jadranska 17A, 23 242 Posušje, telfax: 023/256-620, mob: 099/662299	
Pečat pravne osobe / tijela koje je izradilo plan:	Odgovorna osoba: Martina Brala (ime, prezime i potpis)
Odgovorni voditelj: Martina Brala, dipl.ing.arh., ovlaštena arhitektica urbanistica	
Stručni tim u izradi plana:	
1. Martina Brala, dipl.ing.arh.	4. Jurica Jurjević, dipl.ing.el.
2. Damir Mandra, dipl.ing.građ.	5. Zvonimir Štorić, mag.ing.aedif.
3. Marina Mandra, mag.ing.aedif.	6. _____
Pečat Općinskog vijeća Općine Kali:	Predsjednik Općinskog vijeća Općine Kali: Marin Kolega (ime, prezime i potpis)
Istovjetnost ovog prostornog plana s izvornikom ovjerava: _____ (ime, prezime i potpis)	Pečat nadležnog tijela: